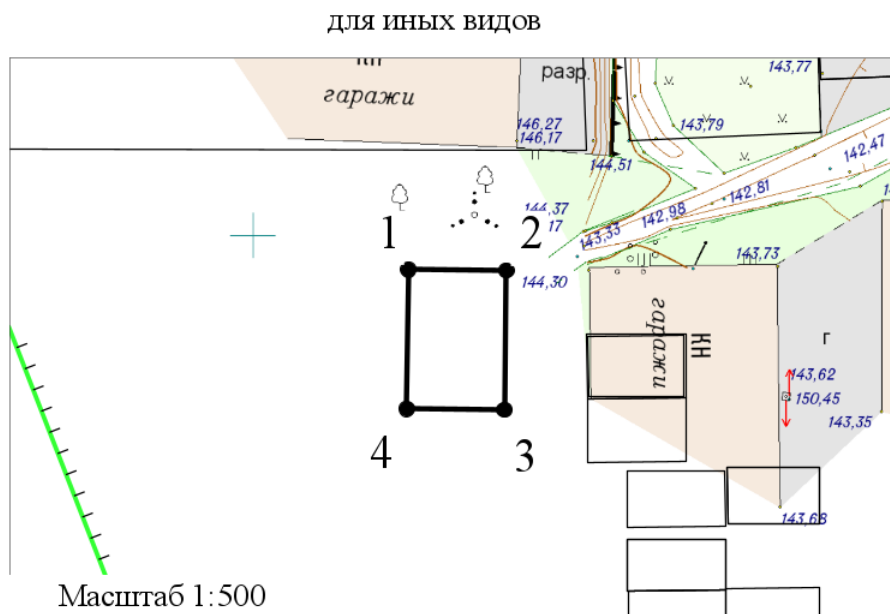
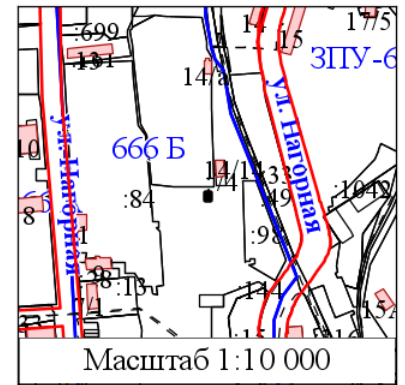









C
↑
Ю



2 3
1 граница земельного участка

- | | |
|--|--|
|  | границы публичных сервитутов |
|  | границы зон с особыми условиями использования территорий |
|  | границы территорий объектов культурного наследия |
|  | красные линии |
|  | сети инженерно-технического обеспечения (трубопроводы) |
|  | сети инженерно-технического обеспечения (воздушно-кабельные) |
|  | линия минимального отступа от границ земельного участка, в пределах которого разрешается строительство объектов капитального строительства |

Чертеж(и) градостроительного плана земельного участка разработан(ы) в июне 2026 г.

Подготовил	Хилько А.В.	
Проверил	Рулина Т.В.	